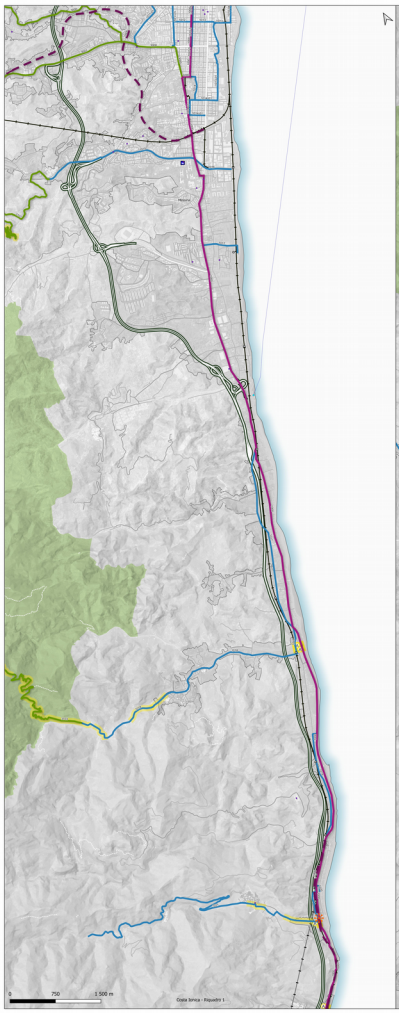

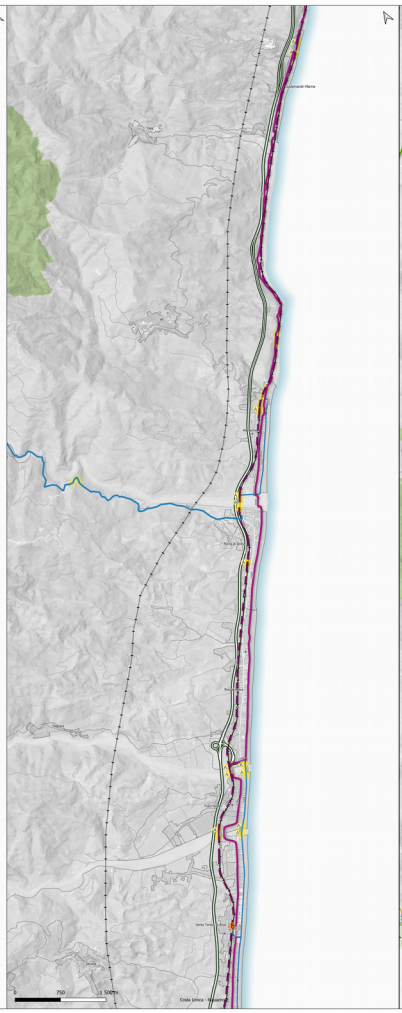

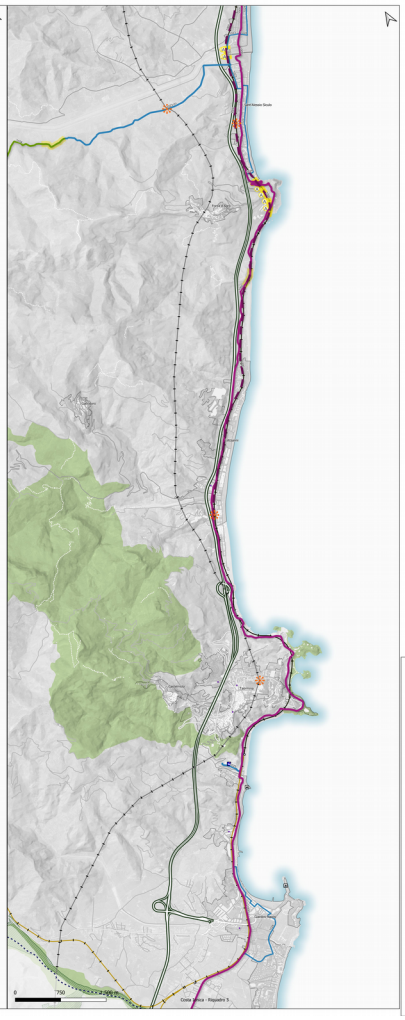

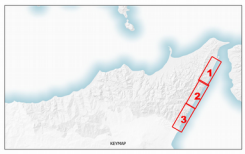

Legenda:

Rete ciclopedonale della Città Metropolitana di Messina

- Rete primaria
- Rete primaria - percorso su ex sedime ferroviario
- Rete primaria - multimodale
- Rete secondaria
- Rete secondaria - Percorso su ex sedime ferroviario
- Rete Verde
- Collegamento acqueo potenziale

Criticità della rete ciclopedonale della Città Metropolitana di Messina

- Dislivello elevato
- Attraversamento fiumara
- Collegamento proprietà private
- Ponte fiume o gola

Servizi e POI

- Poli Turistici
- Ospedali
- Stazioni e fermate ferroviarie
- Sede universitaria
- Scuola secondaria di secondo grado
- Aeroporto
- Piattaforma logistica
- Polo industriale
- Porto
- Linee marittime - attracco

Rete ferroviaria

- Presente attualmente
- Turistica
- Di progetto

Elementi cartografici di base:

- Linee marittime
- SNAI (Strategia Nazionale delle Aree Interne)
- Rete Natura 2000: ZSC
- Parchi Regionali
- Edificato
- Confine della Città Metropolitana di Messina

Rete stradale

- Autostrade
- Autostrade/Tangenziali
- Rete stradale extraurbana
- Strade di importanza locale o comunale
- Strade di importanza nazionale o regionale
- Strade residenziali

MESSINA 2030
PIANO URBANO MOBILITÀ SOSTENIBILE

Città Metropolitana di Messina

Piano Urbano della Mobilità Sostenibile - PUMS

Tav.01.A – Assetto ciclopedonale di progetto - Costa Ionica

Scala 1:115.000
Data: 16/11/2022

TPS PRO | AIRIS INGEGNERIA PER IL VIAGGIO